

CHECK LIST DEGLI ALLEGATI OBBLIGATORI

Indicare
SI o NO

A.1 - Mappa Comunale in formato elettronico (planimetria del territorio comunale con le indicazioni richieste);	
A.4 - Piani di emergenza in formato elettronico (<i>se non inviato precedentemente</i>);	
B – Piano utilizzo arenile in formato elettronico ;	
B.1 - Tabella riepilogativa BF15_Spiaggia_per_database da compilare obbligatoriamente per ogni spiaggia candidata in formato elettronico excel ;	
B.2 - In caso di presenza di una spiaggia dedicata per cani compilare la scheda BF15_Bau_Beach in formato elettronico excel ;	
C – Risultati certificati ARPA delle analisi acque di balneazione degli ultimi 4 anni in formato CARTACEO (SOLO per i comuni bandiera blu 2014 è possibile inviare in cartaceo unicamente le analisi certificate ARPA dell'anno 2014) ;	
C – Tabella riassuntiva analisi acque di balneazione da compilare per ogni punto di campionamento: BF15_calcolo_95th_percentile (in formato elettronico excel);	
D – Scheda esplicativa e schema a blocchi dell'impianto di depurazione in formato elettronico ;	
D – Copia autorizzazione allo scarico delle acque reflue in formato CARTACEO ;	
D – Risultati analisi microbiologiche e chimiche delle acque in uscita dal depuratore in formato in CARTACEO ;	
E – Copia MUD 2013 in formato CARTACEO e tabella BF15_Raccolta_differenziata (in formato excel)	
F – Documentazione di supporto e tabelle relative alle iniziative di Educazione Ambientale in formato elettronico: BF15_ED_AMB_1 ; BF15_ED_AMB_2	
F.4 – (sezione obbligatoria solo per i Comuni Bandiera Blu 2014): Inviare su supporto elettronico documentazione, materiale divulgativo e adempimenti Bandiera Blu svolti nella stagione 2014 in particolare : <ul style="list-style-type: none"> Fotografie dell'esposizione della Bandiera Blu 2014, Fotografie dell'esposizione del pannello informativo bandiera blu con sezione relativa anche allo stato delle acque di balneazione aggiornate, Fotografie del servizio di raccolta differenziata in spiaggia, Fotografie affissione delle disposizioni relative alla sicurezza in spiaggia, Allestimento di un Punto Blu 	
F.4.1 - (sezione obbligatoria solo per i Comuni Bandiera Blu 2014): allegare le risposte inviate durante la stagione bandiera blu 2014 alle richieste scaturite dalle visite di controllo e dalle segnalazioni degli utenti	
G – Documentazione relativa alle iniziative per la sostenibilità ambientale in formato elettronico allegare le schede: <ul style="list-style-type: none"> BF15_G_AN : Aree naturali BF15_G_RT: Riqualficazione del territorio BF15_G_PA: Parchi Archeologici BF15_G_VT : Vivibilità del territorio BF15_G_PRG: Progetti comunitari, nazionali, regionali BF15_G_EE: Efficienza energetica 	
H – Documenti relativi a certificazione ambientale in formato elettronico (<i>Se presenti</i>)	
NUMERO TOTALE DI CD-ROM o PEN DRIVE CONSEGNATI	



La FEE Foundation for Environmental Education, fondata nel 1981, è un'organizzazione internazionale non governativa e no-profit con sede in Danimarca. La FEE agisce a livello mondiale attraverso le proprie organizzazioni ed è attualmente presente in circa 67 Paesi in tutto il mondo.

L'obiettivo principale dei programmi FEE è la diffusione delle buone pratiche per la sostenibilità ambientale, attraverso molteplici attività di educazione e formazione in particolare all'interno delle scuole di ogni ordine e grado.

La FEE ha sottoscritto nel marzo 2003 un Protocollo d'Intesa di partnership globale con il Programma per l'Ambiente delle Nazioni Unite (UNEP) e nel febbraio del 2007 ha sottoscritto un Protocollo d'Intesa con l'Organizzazione Mondiale del Turismo delle Nazioni Unite (UNWTO), di cui è anche membro affiliato.

La FEE Italia, costituita nel 1987, gestisce a livello nazionale i programmi: Bandiera Blu, Eco-Schools, Young Reporters for the Environment e Green Key. Bandiera Blu è uno dei Programmi più conosciuti della FEE, si tratta di un riconoscimento internazionale, istituito nel 1987, che viene assegnato ogni anno in numerosi Paesi, inizialmente solo europei, più recentemente anche extra-europei, con il supporto e la partecipazione di UNEP e UNWTO.

Bandiera Blu è un eco-label volontario assegnato alle località turistiche balneari che rispettano criteri relativi alla gestione sostenibile del territorio. La valutazione delle candidature dei Comuni rivieraschi italiani segue un iter procedurale certificato, secondo il Sistema di Gestione Qualità UNI EN ISO 9001-2008.

Obiettivo principale di questo programma è quello di indirizzare la politica di gestione locale di numerose località rivierasche, verso un processo di sostenibilità ambientale.

ISTRUZIONI PER LA COMPILAZIONE

Il Comune partecipante (OPPURE la sua Località balneare) può candidarsi per l'assegnazione della Bandiera Blu sia per tutte le spiagge presenti sull'intera fascia costiera che per alcune singole spiagge all'interno di questa: INDICARE SEMPRE E COMUNQUE IL NUMERO TOTALE DELLE SPIAGGE PRESENTI ED EVIDENZIARE QUELLE PER CUI SI PRESENTA LA CANDIDATURA (vedi pag 7).

Si suggerisce di porre la massima attenzione nella compilazione del questionario, che può anche essere scaricato dal sito www.bandierablue.org. La documentazione di supporto, richiesta nelle singole sezioni, deve essere obbligatoriamente inviata con il questionario ad evitare l'impossibilità di una valutazione. **Dove possibile, si suggerisce di allegare i documenti scannerizzati in formato digitale, su supporto elettronico, al fine di evitare un inutile spreco di carta.** Si invita a suddividere la documentazione in fascicoli distinti e siglati con le STESSLE LETTERE delle SEZIONI presenti nel questionario.

1. LOCALITA' BALNEARE

Per località balneare si intende il centro abitativo sulla costa, se ad una certa distanza dal centro del Comune, di cui ne costituisce una frazione. In tal caso, è necessario riportare sul questionario esclusivamente i dati di tale area costiera, ad eccezione dei dati relativi alla "gestione rifiuti" di cui al successivo punto 5.

2. LA SPIAGGIA - NOMI DELLE SPIAGGE

Per "spiaggia" deve intendersi la zona di fascia costiera in cui è possibile fare turismo balneare, all'interno della quale è possibile reperire sia aree date in concessione (stabilimenti balneari o spiagge attrezzate) sia aree con libero accesso (spiagge libere) vedi punto B da pag. 7.

I nomi delle spiagge candidate devono corrispondere alle spiagge effettivamente presenti e ben conosciute a livello locale secondo la toponomastica comunale. A tal fine, sarà obbligatorio, all'atto della candidatura, fornire la seguente informazione e/o documentazione **in formato elettronico**:

- Planimetria del territorio comunale con l'indicazione di tutte le spiagge presenti, con la corretta denominazione e con l'indicazione dei punti di campionamento per le analisi della qualità delle acque di balneazione;
- Per le sole spiagge candidate, allegare una mappa, la stessa che sarà poi utilizzata per la realizzazione del pannello informativo, con localizzazione in mappa dei punti di campionamento, ecc. mediante l'utilizzo dei pittogrammi internazionali;
- Compilazione della tabella **BF15_database_spiaggia** per ogni spiaggia candidata, in cui riportare l'elenco degli stabilimenti balneari e/o di spiagge libere presenti in ognuna delle spiagge, con le indicazioni relative ai requisiti di accessibilità. (per "Stabilimento Balneare Accessibile si intende quello dotato di almeno 3 requisiti fondamentali: parcheggio riservato con percorso di collegamento, servizi idonei - igienici e di ristorazione- e percorso accessibile al mare).

Ciò permetterà il corretto inserimento degli stessi sul sito web internazionale (www.blueflag.org), a disposizione dei turisti di tutto il mondo.

3. QUALITA' DELLE ACQUE DI BALNEAZIONE

Il Comune può candidare tutte le spiagge presenti sul territorio, solo se sussistono le seguenti condizioni:

- a) per ogni punto di campionamento, dovranno essere effettuati almeno 5 campionamenti annuali dall'inizio alla fine della stagione balneare (non dovranno passare più di 30 giorni tra un campionamento e l'altro). Il primo campionamento deve essere effettuato nell'arco dei 30 giorni antecedenti la data ufficiale d'inizio della stagione balneare bandiera blu (*ricordiamo che la stagione balneare Bandiera Blu non deve necessariamente corrispondere alla stagione balneare prevista dalla normativa regionale. Il 1 luglio è comunque il termine massimo per poter issare la bandiera blu e dare quindi inizio alla stagione balneare bandiera blu che dovrà avere una durata minima di almeno 2 mesi*);
- b) i risultati delle analisi per ogni singolo punto di prelievo devono rientrare nei limiti prescritti dalla procedura operativa Bandiera Blu.

Nel caso in cui ciò non sia verificato per tutte le spiagge presenti sul territorio comunale, il Comune potrà limitare la propria partecipazione a singole spiagge, solo quelle in cui queste condizioni siano verificate.

4. DEPURAZIONE DELLE ACQUE

In questa sezione (punto D da pag. 12), devono essere riportate le caratteristiche tecniche dell'impianto o degli impianti (nel caso in cui le acque reflue del Comune siano trattate in più di un impianto), nonché alcuni parametri gestionali che dimostrino l'efficacia del trattamento.

Le risposte ai quesiti devono riferirsi al centro abitativo costiero (Comune ovvero sua località balneare, frazione dello stesso).

5. GESTIONE RIFIUTI

E' l'unico tema del questionario che, in deroga alla seconda parte del punto 1), richiede i dati relativi al Comune nella sua interezza (vedi punto E da pag. 13).

E' doveroso inviare specifica documentazione che evidenzia in particolare le raccolte differenziate: "MUD" dell'anno precedente. Per l'anno in corso, dovranno essere inviati i dati certi di produzione e raccolta al 31/10/14, e i dati stimati (se non ancora disponibili) al 31 dicembre, autocertificati dal Sindaco.



A. NOTIZIE DI CARATTERE GENERALE

Comune di	<input type="text"/>		
Provincia di	<input type="text"/>		
Nome della "località balneare" (punto 1. delle istruzioni di pag. 4)	<input type="text"/>		
Indirizzo	<input type="text"/>	CAP	<input type="text"/>
Telefoni	<input type="text"/>	FAX	<input type="text"/>
E-mail	<input type="text"/>	Sito web	<input type="text"/>
Pec	<input type="text"/>		

Nome e Cognome Referente Bandiera Blu del comune (e nome e cognome di un eventuale sostituto nel periodo estivo)	<input type="text"/>
Indirizzo e-mail del referente Bandiera Blu del comune	<input type="text"/>
Numero di telefono del referente Bandiera Blu del comune	<input type="text"/>

A. 1 MAPPA COMUNALE

Inviare in **formato elettronico** una planimetria del territorio comunale o della località balneare (preferibilmente 1: 5000), sulla quale siano evidenziati:

- 1) le spiagge (punto 2. delle istruzioni di pag. 4) ;
- 2) i punti di campionamento (con relativo codice identificativo IT.....);
- 3) la dislocazione dell'impianto di depurazione, di eventuali discariche o impianti industriali (se presenti), delle isole pedonali, delle piste ciclabili, dei parchi o riserve naturali. **Alle località bandiera blu nella stagione precedente è richiesta inoltre la localizzazione dei punti blu e dei pannelli informativi appositamente allestiti sul lungomare.**

A. 2 CONTESTO EDILIZIO ED URBANISTICO DEL TERRITORIO

Di seguito si richiedono alcuni dati che consentono una valutazione dell'uso del territorio da un punto di vista urbanistico e dello sviluppo edilizio del Comune e delle frazioni situate sulla costa (QUESTA SEZIONE DEVE ESSERE COMPILATA SOLO SE NON PRECEDENTEMENTE COMPILATA E NON MODIFICATA) .

a) FOTO AEREA DEL TERRITORIO COMUNALE E DELLE SUE FRAZIONI COSTIERE (in **formato elettronico**).

b) INDICI DEMOGRAFICI

- Numero dei residenti nel territorio comunale:
- Densità abitativa:
- Crescita demografica negli ultimi dieci anni:
 - i. in valore assoluto
 - ii. in valore percentuale

<input type="text"/>
<input type="text"/>
<input type="text"/>
<input type="text"/>

c) INDICI URBANISTICI

- Esistenza del Piano Regolatore Generale
 - i. data di approvazione
 - ii. data di adozione
- Altri Piani (Piani Particolareggiati, Piani di Attuazione, ecc.)

<input type="text"/>
<input type="text"/>

Tipologia	Data di adozione	Zona di riferimento
<input type="text"/>	<input type="text"/>	<input type="text"/>
<input type="text"/>	<input type="text"/>	<input type="text"/>
<input type="text"/>	<input type="text"/>	<input type="text"/>

iii. Nel PRG vigente sono previsti volumi in aumento o diminuzione rispetto al PRG precedente?



e) IMPATTO URBANIZZAZIONE SUL TERRITORIO

- Superficie totale comunale
- Rapporto percentuale tra territorio urbanizzato ed il totale del territorio comunale
- Rapporto percentuale tra territorio urbanizzato ed il territorio comunale nelle zone litoranee
- Indice di edificabilità previsto dal PRG nelle zone litoranee

f) IMPATTO INSEDIAMENTI INDUSTRIALI

- Esistono impianti industriali nel territorio comunale?
 - se si quanti?
 - a che distanza dal mare?

A.3 ACCESSIBILITÀ'

Indicare se il Comune possiede o meno un piano di adeguamento delle opere (edifici e strutture esistenti) alle norme relative all'abbattimento delle barriere architettoniche. Indicare se il Comune ha realizzato una guida specifica sull'accessibilità dei luoghi e dei servizi e come viene diffusa (inviare il materiale in formato elettronico).

A.4 PIANI DI EMERGENZA

I Comuni, secondo quanto previsto dalle norme di legge, devono obbligatoriamente aver predisposto dei piani di emergenza da utilizzare nei casi deprecabili di sinistro, quali inondazioni, incendi o terremoti.

(ALLEGARE PIANO DI EMERGENZA IN **FORMATO ELETTRONICO** SOLO SE NON PRECEDENTEMENTE INVIATO E NON MODIFICATO)

B. LA SPIAGGIA

Questa sezione è realizzata con la collaborazione di Federazione Italiana Imprese Balneari, Confesercenti (FIBA) e Sindacato Italiano Balneari FIPE, Confcommercio (SIB)

Lunghezza complessiva del litorale

Profondità media del litorale

Lunghezza complessiva delle spiagge turisticamente fruibili (accessibili da terra)

Presenza di aree costiere limitrofe alla spiaggia di particolare pregio naturalistico

(m)
(m)
(m)
(m)

Tipo di costa turisticamente fruibile presente nel territorio comunale:

	In concessione (m)	Libera (m)	Totale (m)	Profondità (m)
Sabbia				
Ghiaia				
Roccia				
Totale (m)				

La costa è sottoposta a fenomeni erosivi?

SI NO

In caso di risposta affermativa, si documentino le eventuali iniziative in corso per la difesa o il recupero del litorale. Specificare quali iniziative vengono adottate al fine di contrastare l'eventuale fenomeno di "Rifiuti galleggianti" (Barriere flottanti, natanti spazzamare,)

E' stato approvato il Piano di Utilizzo dell'Arenile?

SI NO

In caso di risposta affermativa, inviarne copia (**in formato elettronico**).

Indicare le date di Inizio e Termine della stagione balneare Bandiera Blu

NB : la stagione balneare per Bandiera Blu non deve necessariamente corrispondere alla stagione balneare prevista dalla normativa regionale (il 1 luglio è il termine massimo per poter issare la bandiera blu e dare quindi inizio alla stagione balneare bandiera blu che dovrà avere una durata minima di almeno 2 mesi).



B.1 SPIAGGE CANDIDATE

Quante spiagge sono presenti nel territorio comunale? (punto 2. delle istruzioni di pag. 4)

n.

Quante di queste sono candidate a Bandiera Blu?

n.

Compilare correttamente la seguente tabella, indicando solo le spiagge dell'area comunale **candidate a Bandiera Blu**, identificabili con una loro toponomastica ben definita, e i rispettivi punti di campionamento che insistono sul tratto di costa candidato (es: dal punto IT..... al punto IT.....).

	Nome della spiaggia candidata	Numero del punto di campionamento INIZIALE che insiste sulla spiaggia candidata	Numero del punto di campionamento FINALE che insiste sulla spiaggia candidata
1		dal punto IT.....	al punto IT.....
2		dal punto IT.....	al punto IT.....
3		dal punto IT.....	al punto IT.....
4		dal punto IT.....	al punto IT.....
5		dal punto IT.....	al punto IT.....
6		dal punto IT.....	al punto IT.....
7		dal punto IT.....	al punto IT.....
8		dal punto IT.....	al punto IT.....
9		dal punto IT.....	al punto IT.....
10		dal punto IT.....	al punto IT.....
11		dal punto IT.....	al punto IT.....
12		dal punto IT.....	al punto IT.....
13		dal punto IT.....	al punto IT.....
14		dal punto IT.....	al punto IT.....
15		dal punto IT.....	al punto IT.....
16		dal punto IT.....	al punto IT.....
17		dal punto IT.....	al punto IT.....
18		dal punto IT.....	al punto IT.....









Allegare obbligatoriamente **in formato elettronico** la mappa delle spiagge candidate con localizzazione dei punti di campionamento. Per le spiagge candidate inviare in formato elettronico (dividendole in sottocartelle numerate con J.1.1. per ogni spiaggia) le fotografie di:

1. Spiagge candidate
2. Servizi presenti sulla spiaggia candidata
3. Cestini della raccolta differenziata
4. Servizi di primo soccorso e sicurezza (cartelli informativi degli orari dell'assistenza bagnanti, telefoni d'emergenza, cassette di primo soccorso, torrette di avvistamento)
5. Parcheggi, pedane, percorsi, e servizi predisposti sulla spiaggia per l'abbattimento delle barriere architettoniche e accessibilità alla spiaggia e al mare (Sedie job o accesso per non vedenti).

Dove non è possibile produrre materiale fotografico inviare documentazione attestante la realizzazione degli interventi.



PER OGNI SPIAGGIA CANDIDATA, è **OBBLIGATORIO** compilare e allegare in formato elettronico (excel) la tabella **BF15_database_spiaggia** scaricabile dal sito www.bandierablue.org alla sezione materiali e allegati al questionario.

SCHEMA SPIAGGIA						
NOME SPIAGGIA:				COMUNE DI:		
TIPOLOGIA SPIAGGIA:	SABBIOSA	<input type="checkbox"/>	CIOTTOLI	<input type="checkbox"/>	ALTRO	(specificare).....
LUNGHEZZA SPIAGGIA:	...metri		N. STABILIMENTI			
COORDINATE GPS:	coordinata d'inizio:	<small>(è possibile reperire le coordinate GPS della spiaggia utilizzando Google maps con la funzione "cosa c'è qui" - tasto destro del mouse)</small>		coordinata di fine:	<small>(è possibile reperire le coordinate GPS della spiaggia utilizzando Google maps con la funzione "cosa c'è qui" - tasto destro del mouse)</small>	
PUNTI DI CAMPIONAMENTO DELLA SPIAGGIA(indicare n° codice ARPA):		IT.....				
STAGIONE BALNEARE:	inizio:	.././15	fine:	.././15		
REFERENTE BANDIERA BLU: (Nome, contatto mail e telefonico)	Mr/Mrs.@..... tel.....					
SITI WEB PER L'UTENZA:	sito ufficiale del comune					
	siti informativi spiaggia					
	sito aree naturalistiche					
	informazioni turistiche					
	link google maps					
	altro					
IMMAGINE SPIAGGIA:						
SERVIZI:	sedia job per accesso alla spiaggia 	<small>(indicare SI o NO)</small>	sedia job per accesso al mare 	<small>(indicare SI o NO)</small>	accesso al mare per non vedenti 	<small>(indicare SI o NO)</small>
B.1.1.INFRASTRUTTURE ED ATTREZZATURE:				in concessione	libera	
	I limiti delle acque destinate alla balneazione(200-300m)sono delimitate da boe o gavitelli di sicurezza?			<small>(indicare SI o NO)</small>	<small>(indicare SI o NO)</small>	
	Sono previsti divieti di ancoraggio o transito di natanti nelle aree destinate alla balneazione?			<small>(indicare SI o NO)</small>	<small>(indicare SI o NO)</small>	
	I limiti delle acque sicure sono segnalati?			<small>(indicare SI o NO)</small>	<small>(indicare SI o NO)</small>	
	Sono presenti corridoi di lancio per natanti?			<small>(indicare SI o NO)</small>	<small>(indicare SI o NO)</small>	
	Sulla spiaggia c'è divieto di accesso agli animali?			<small>(indicare SI o NO)</small>	<small>(indicare SI o NO)</small>	
	Sono previste spiagge "ad hoc" per cani?(In caso di risposta affermativa compilare allegato BF_15_Bau-beach)			<small>(indicare SI o NO)</small>	<small>(indicare SI o NO)</small>	
	Servizi igienici e docce sono in numero adeguato all'affluenza dei bagnanti?			<small>(indicare SI o NO)</small>	<small>(indicare SI o NO)</small>	
	Sono presenti sulla spiaggia (o in prossimità d'essa) fontanelle di acqua potabile?			<small>(indicare SI o NO)</small>	<small>(indicare SI o NO)</small>	



B.1.2. GESTIONE AMBIENTALE:		in concessione	libera		
	Le acque reflue delle strutture balneari sono tutte collegate al sistema fognario urbano?	(indicare SI o NO)	(indicare SI o NO)		
	In prossimità della spiaggia, sono presenti acque di scarico industriali o urbane che possano compromettere la qualità delle acque di balneazione?	(indicare SI o NO)	(indicare SI o NO)		
	Le alghe che si accumulano sulla spiaggia, in particolare dopo una mareggiata vengono asportate solo nel caso in cui rappresentino un fastidio?	(indicare SI o NO)	(indicare SI o NO)		
	La spiaggia è interessata da fenomeni di spiaggiamento di rifiuti provenienti dal mare? In caso di risposta affermativa indicare le azioni prese per evitare conseguenze negative sulla fruizione.	(indicare SI o NO)	(indicare SI o NO)		
	Con quale cadenza avviene la pulizia e la raccolta dei rifiuti sulle spiagge non in concessione nella stagione estiva? Allogare ordinanza o regolamento comunale, con indicazione dei responsabili. Negli stabilimenti balneari deve obbligatoriamente essere effettuata la raccolta differenziata.	<input type="checkbox"/>	giornaliera	<input type="checkbox"/>	bi-settimanale
		<input type="checkbox"/>	settimanale	<input type="checkbox"/>	quindicinale

B.1.3 SOCCORSO E SICUREZZA:		in concessione	libera
	E' garantito il servizio di sorveglianza balneare?	(indicare SI o NO)	(indicare SI o NO)
	Per la sezione libera, in caso di risposta affermativa occorre allegare sintesi su modalità di svolgimento; in caso di risposta negativa, la candidatura PER QUEL TRATTO DI SPIAGGIA, non potrà essere preso in considerazione a meno di un impegno formale da parte del Sindaco per l'avvio, prima della stagione balneare, di azioni per garantire la sicurezza in spiaggia.	(indicare SI o NO)	(indicare SI o NO)
	Sono installate/disponibili ad uso degli Assistenti Bagnanti:		
	postazioni a terra	(indicare SI o NO)	(indicare SI o NO)
	torrette di avvistamento	(indicare SI o NO)	(indicare SI o NO)
	pattini o imbarcazioni di salvataggio	(indicare SI o NO)	(indicare SI o NO)
	cassette di primo soccorso, facilmente accessibili	(indicare SI o NO)	(indicare SI o NO)
	almeno un defibrillatore	(indicare SI o NO)	(indicare SI o NO)

B.1.4. ABBATTIMENTO BARRIERE ARCHITETTONICHE: (la presente sezione è stata predisposta da: Studio V+R Architettura e Design dell'Accessibilità degli Architetti Marina Rufini e Paola Vignolo)




Per ogni riga della tabella specificare i servizi degli stabilimenti della spiaggia Bandiera Blu. Per la compilazione della tabella seguente consultare il documento BF_15_Manuale ABA scaricabile dal sito www.bandierablue.org sez. Allegati questionario.

NUMERO	NOME SPIAGGIA O STABILIMENTO	E' una spiaggia libera attrezzata? (indicare SI o NO)	E' uno stabilimento balneare? (indicare SI o NO)	REQUISITI FONDAMENTALI				INDICATORI DI QUALITA'		
				1 - PARCHEGGIO RISERVATO (il parcheggio deve essere situato il più vicino possibile all'ingresso dello stabilimento)	2 - PERCORSO COLLEGAMENTO (il percorso deve consentire un agevole ingresso all'interno dello stabilimento)	3 - SERVIZI ACCESSIBILI (i servizi devono essere e tutti accessibili e collegati tra loro da percorsi agevoli e privi di ostacoli)	4 - PERCORSO AL MARE (il percorso - realizzato con pedane rinnovabili - deve consentire il raggiungimento del bagno/ouge)	5 - SISTEMI INFORMATIVI (Sistema informativo di "Questionario per tutti"; Segnalagoc descrittiva in carattere stilizzato e contrasto cromatico, e mappa tattile)	6 - DOTAZIONI BALNEAZIONE (Serbia Job o simile)	7 - GIOCHI ACCESSIBILI (giocò per bambini accessibili a tutti, complete di zone ombreggiate e sedute)
1										
2										
3										
4										
5										
6										
7										
8										
9										
10										
11										
12										
13										
14										
15										
16										
17										
18										
19										
20										
21										
22										
23										
24										
25										



B.2 SPIAGGE BAU BEACH

In caso di presenza di spiagge per i cani sul territorio comunale compilare la tabella seguente per ogni stabilimento destinato come "Bau-Beach", allegando in **formato digitale** la tabella riepilogativa sottostante **BF15_Bau_Beach** scaricabile nella pagina "Allegati al questionario" del sito www.bandierablu.org.

SCHEDA SPIAGGIA BAU-BEACH 						
NOME STABILIMENTO BAU-BEACH			NOME SPIAGGIA CANDIDATA:			COMUNE DI:
TIPOLOGIA SPIAGGIA:	SABBIOSA	<input type="checkbox"/>	CIOTTOLI	<input type="checkbox"/>	ALTRO	
COORDINATE GPS:	inizio:			fine:	dimensioni:	
CONTATTI STABILIMENTO BAU-BEACH	Contatto referente spiaggia bau-beach:					
	Telefono:					
	E-mail:					
	Indirizzo:					
SITI WEB PER L'UTENZA:	sito ufficiale dello Stabilimento Bau-Beach					
	siti informativi spiaggia					
	sito aree naturalistiche					
	informazioni turistiche					
	link google maps					
	altro					
IMMAGINE SPIAGGIA BAU-BEACH:						
L'ingresso alla spiaggia Bau-beach è gratuito?	(Indicare SI o NO)		E' prevista una prenotazione?(se si indicare n. di posti disponibili)		(Indicare SI o NO)	
L'ingresso è consentito solo ai cani identificati con microchip e tatuaggio e muniti di documentazione sanitaria?	(Indicare SI o NO)		Altre richieste:			
In caso di cani provenienti dall'estero, che tipo di controlli vengono effettuati? Vengono richieste documentazioni aggiuntive?	(breve descrizione dei controlli effettuati all'ingresso verso i cani provenienti dall'estero)					
SERVIZI:	(breve descrizione dei servizi offerti dalla Spiaggia Bau-Beach)					
REGOLAMENTO SPIAGGIA BAU-BEACH	Esposizione del regolamento della spiaggia Bau-Beach, il regolamento è esposto e ben visibile a tutti gli utenti che usufruiscono della spiaggia? Scrivere qui le norme del regolamento					
	La spiaggia è interessata da fenomeni di spiaggiamento di rifiuti provenienti dal mare? In caso di risposta affermativa indicare le azioni prese per evitare conseguenze negative sulla fruizione.			SI NO		
		
	Con quale cadenza avviene la pulizia e la raccolta dei rifiuti sulle spiagge bau-beach nella stagione estiva?			<input type="checkbox"/>	giornaliera	<input type="checkbox"/>
				<input type="checkbox"/>	settimanale	<input type="checkbox"/>
					bi-settimanale	
					quindicinale	



C.QUALITÀ' DELLE ACQUE DI BALNEAZIONE

Il Comune può candidare **tutte le spiagge** presenti sul territorio, **solo se** sussistono le seguenti condizioni:

- per ogni punto di campionamento, dovranno essere effettuati almeno 5 campionamenti annuali dall'inizio alla fine della stagione balneare (non dovranno passare più di 30 giorni tra un campionamento e l'altro). Il primo campionamento deve essere effettuato nell'arco dei 30 giorni antecedenti la data ufficiale d'inizio della stagione balneare bandiera blu (ricordiamo che la stagione balneare Bandiera Blu non deve necessariamente corrispondere alla stagione balneare prevista dalla normativa regionale. Il 1 luglio è comunque il termine massimo per poter issare la bandiera blu e dare quindi inizio alla stagione balneare bandiera blu che dovrà avere una durata minima di almeno 2 mesi);
- i risultati delle analisi per ogni singolo punto di prelievo devono rientrare nei limiti prescritti dalla procedura operativa Bandiera Blu.

Nel caso in cui ciò non sia verificato per tutte le spiagge presenti sul territorio comunale, **il Comune potrà limitare la propria partecipazione a singole spiagge, solo quelle in cui queste condizioni siano verificate, ciò comporterà comunque un abbattimento del punteggio come da procedura operativa Bandiera Blu.**

E' CONSIDERATO PERENTORIO ALLEGARE AI FINI DELLA VALUTAZIONE DELLE ACQUE DI BALNEAZIONE:

- EVENTUALI ORDINANZE DI DIVIETO DI BALNEAZIONE SIA TEMPORANEO CHE PERMANENTE;
- IN CARTACEO:** I risultati certificati delle analisi eseguite negli ultimi 4 anni in forma riepilogativa ARPA su tutti i punti di campionamento del comune candidato sia che abbia candidato tutto il territorio o solo alcune spiagge (**SOLO per i comuni bandiera blu 2014 sarà possibile inviare in cartaceo unicamente le analisi certificate ARPA dell'anno 2014**);
- IN FORMATO ELETTRONICO:** la tabella excel **BF15_calcolo_95th_percentile** scaricabile dalla sezione materiali e allegati al questionario del sito www.bandierablu.org come da esempio sottostante:

Il file **BF15_calcolo_95th_percentile** deve essere presentato unitamente alla candidatura **OBBLIGATORIAMENTE in formato excel**, e dovrà essere compilato **per ogni punto di campionamento delle spiagge candidate riportando al suo interno tutti i prelievi effettuati nell'arco degli ultimi quattro anni.**

Dovranno essere compilati solo i campi di colore azzurro.
Andrà inserito:

- In alto a sinistra il nome del Comune candidato;
- Immediatamente sotto il nome della spiaggia candidata;
- Il codice istituzionale del punto di campionamento della spiaggia candidata (es. IT.....);
- Inserire date di inizio e fine della stagione balneare bandiera blu per i 4 anni presi in esame (gg/mm/aaaa);
- Inserire le date del primo e ultimo campionamento effettuato durante i quattro anni presi in esame;

Come da esempio sottostante:

Stagione Bandiera Blu anno

2011

Inizio (gg-mm-aaaa):

15/05/2011

Fine (gg-mm-aaaa):

15/09/2011

Campionamenti anno **2011:**

Inizio (gg-mm-aaaa):

15/05/2011

Fine (gg-mm-aaaa):

15/09/2011

Stagione Bandiera Blu anno

2012

Inizio (gg-mm-aaaa):

15/05/2012

Fine (gg-mm-aaaa):

15/09/2012

Campionamenti anno **2012:**

Inizio (gg-mm-aaaa):

15/05/2012

Fine (gg-mm-aaaa):

15/09/2012

Stagione Bandiera Blu anno

2013

Inizio (gg-mm-aaaa):

15/05/2013

Fine (gg-mm-aaaa):

15/09/2013

Campionamenti anno **2013:**

Inizio (gg-mm-aaaa):

15/05/2013

Fine (gg-mm-aaaa):

15/09/2013

Stagione Bandiera Blu anno

2014

Inizio (gg-mm-aaaa):

15/05/2014

Fine (gg-mm-aaaa):

15/09/2014

Campionamenti anno **2014:**

Inizio (gg-mm-aaaa):

15/05/2014

Fine (gg-mm-aaaa):

15/09/2014

Per quanto riguarda la sezione con i risultati delle analisi eseguite negli ultimi quattro anni andrà inserito:

- la data del primo campionamento per quel punto (partendo dall'anno 2011 fino al 2014),
- la quantità di coliformi fecali / E.coli (UFC / 100 ml) e
- la quantità di Streptococchi / Enterococchi fecali (UFC / 100 ml) come da esempio sottostante:



	Date campionamenti (gg-mm-aaaa)	Escherichia Coli (no. per 100 ml.)	Enterococchi fecali (no. per 100 ml.)
Anno 2011	15/05/2011	10	10

Per la quantità di coliformi fecali / E.coli e Streptococchi / Enterococchi fecali (UFC / 100 ml) inserire unicamente nelle celle valori numerici, in caso nelle analisi siano riportati valori "0" inserire al posto di zero il numero 1.

D. DEPURAZIONE DELLE ACQUE REFLUE

Le acque reflue comunali non devono essere scaricate in mare, se non opportunamente depurate. Raccolta, trattamento e scarico delle acque reflue urbane devono corrispondere agli standard nazionali ed essere conformi alla legislazione nazionale.

Allegare obbligatoriamente:

- scheda esplicativa dell'impianto e/o degli impianti che descriva sinteticamente il processo e le modalità operative; specificando se è di tipo consortile ed in caso che comuni serve;
- schema a blocchi dell'impianto o degli impianti **evidenziando la fase PRIMARIA, SECONDARIA, TERZIARIA**;
- **potenza max. installata** dell'impianto o dei singoli impianti;
- **COPIA CARTACEA dell'autorizzazione allo scarico delle acque reflue in uscita** dall'impianto e/o dagli impianti;
- **COPIA CARTACEA tutti i certificati di analisi sulle acque in uscita sia chimiche che microbiologiche** (in particolare, da giugno a settembre 2014 e almeno una al mese).

Compilare le seguenti tabelle per ogni depuratore presente nel territorio comunale (se più di tre inserire allegato)

	1	2	3
Impianto/i (nome – località) (nell'eventualità specificare se di tipo consortile)			
Tipo di trattamento specificare se primario, se secondario, se terziario			
Potenza massima installata (kw)			
Abitanti equivalenti (n) (punto 4 di pag. 4)			

Percentuale di utenza (punti 1 e 4 delle istruzioni di pag. 4) allacciata al sistema fognario

 %

Quantità fanghi di risulta prodotti nel 2014 (tonn.)

Destinazione finale dei fanghi.....

 t

Dove vengono scaricate le acque depurate? (specificare la destinazione per ognuno dei depuratori presenti)

	1 lunghezza (m)	2 lunghezza (m)	3 lunghezza (m)
Mare con condotta			
Mare diretto			

distanza dello scarico dalla foce (m)

	1 lunghezza (m)	2 lunghezza (m)	3 lunghezza (m)
Fiume			
Torrente			
Canale			



Riutilizzo (%)

	1 percentuale (%)	2 percentuale (%)	3 percentuale (%)
uso interno			
agricoltura			
industria			
altro (specificare)			

Gli impianti sono certificati ISO 14001 e/o registrazione EMAS? SI NO

Se si specificare ed allegare relativa documentazione tecnica.

Nell'ultimo anno sono state fatte opere di adeguamento dell'impianto? SI NO

se si specificare ed allegare relativa documentazione tecnica.

E. RACCOLTA E GESTIONE DEI RIFIUTI

(istruzioni del punto 5 di pag. 4)

Allegare obbligatoriamente copia cartacea dell'ultimo MUD (2013) ed i dati della produzione e raccolta al 31/10/14 e stimata, se non ancora disponibile, per novembre-dicembre 2014.

Nel caso in cui la raccolta dei rifiuti nel proprio Comune venga svolta da una società di igiene urbana che opera su un bacino di diversi Comuni, inviare esclusivamente il MUD relativo alle quantità raccolte sul proprio Comune, oppure un documento autocertificato dal Sindaco contenente i dati della produzione e della raccolta differenziata del proprio Comune.

E.1 RIFIUTI SOLIDI URBANI

MODALITA' DI CALCOLO QUOTA RACCOLTA DIFFERENZIATA (RD) Calcolo % Raccolta Differenziata 2014:

$$RD = \frac{TOTALE RUD \times 100}{TOTALE RUD + RUI} = \boxed{} \%$$

RIFIUTI URBANI PRODOTTI (tonn.)

compilare obbligatoriamente il file **BF15_Raccolta_differenziata** in formato excel scaricabile dalla pagina "ALLEGATI AL QUESTIONARIO" sul sito www.bandierablu.org

Anno 2013	Anno 2014

PRODUZIONE DI RIFIUTI URBANI INDIFFERENZIATI (RUI) (tonn.):

Tipologia di raccolta	Anno 2013	Anno 2014
Raccolta del servizio pubblico		
Raccolta svolta da terzi		
Totale RUI		

RIFIUTI URBANI DIFFERENZIATI (RUD):

RUD		Quantità raccolta e avviata a riciclo/recupero da:			
		Anno 2013 (da MUD) (tonn.)		Anno 2014 (tonn.)	
Tipologia	Codice/i CER	Servizio pubblico	Soggetti terzi	Servizio pubblico	Soggetti terzi
Organico:					
rifiuti biodegradabili di cucine e mense					
rifiuti da giardini e parchi: rifiuti biodegradabili					
rifiuti dei mercati					
Carta e cartone					
Vetro					
Plastica					

Alluminio					
Legno					
Metalli ferrosi					
Multimateriale					
Ingombranti					
Tessili					
RAEE					
Rifiuti speciali ¹ indicare per tipologie (i)					
...					
...					
...					
...					
...					
...					
Totali parziali					
TOTALE RUD					

(i) Per le voci di rifiuti speciali che possono essere accettate si rimanda all'elenco riportato nella pagina "ALLEGATI QUESTIONARIO" sul sito www.bandierablu.org.

Nell'ottica di promuovere la riduzione dei rifiuti alla fonte, indicare (**anche in questa sezione**) quanto riportato nella sez. F, sulle iniziative attuate in ambito comunale relativamente alle campagne per la sensibilizzazione al tema "rifiuti" (p.e. distribuzione alla spina di prodotti di largo consumo (detersivi, bevande, ecc..) sistema dei vuoti a rendere; campagne a favore del consumo di acqua corrente; compostaggio domestico; riutilizzo,pallets..).....
Breve descrizione del sistema e della frequenza di raccolta differenziata: p.e. stradale/porta a porta – tipologia attrezzature (campane, cassonetti,bidoncini).....

Principali piattaforme di riferimento per il conferimento e la selezione dei materiali raccolta: (indicare impresa e suo indirizzo)

Accordi/Convenzioni con Consorzi Nazionali di recupero del sistema Conai

	SI	NO		SI	NO
COMIECO (carta e cartone)	<input type="checkbox"/>	<input type="checkbox"/>	CIAL (alluminio)	<input type="checkbox"/>	<input type="checkbox"/>
COREPLA (plastica)	<input type="checkbox"/>	<input type="checkbox"/>	Consorzio Acciaio	<input type="checkbox"/>	<input type="checkbox"/>
RILEGNO (legno)	<input type="checkbox"/>	<input type="checkbox"/>	COREVE (vetro)	<input type="checkbox"/>	<input type="checkbox"/>
Altri Consorzi (indicare quali):			...		
...			...		

In caso di delega indicare l'impresa delegata:.....

E.2 RIFIUTI PERICOLOSI

Questa sezione è realizzata con la collaborazione di COBAT (Consorzio Nazionale Batterie Esauste)

E.2.1 AREA PORTUALE (se presente)

Il COBAT attiva nelle aree portuali "L'Isola nel Porto", che prevede, attraverso il coinvolgimento diretto dell'Autorità Marittima, l'installazione nei porti di isole ecologiche specificamente adibite alla raccolta di olio usato, batterie esauste e filtri olio usati generati dal "fai da te" in ambito nautico.

Tale iniziativa è già stata realizzata nel porto del Vostro Comune? SI NO

Nel caso tale iniziativa non sia stata realizzata, sono comunque presenti in area portuale dei punti di conferimento per la raccolta di



olio usato, di batterie esauste e di filtri olio usati generati dal "fai da te" in ambito nautico?

SI NO

In caso di risposta affermativa all'ultimo quesito, descrivere in che modo sono attrezzati i punti di conferimento per la raccolta di tali rifiuti ed allegare documentazione fotografica **in formato elettronico**.

E.2.2 AREA COMUNALE

Nel Vostro Comune è presente un servizio di raccolta per le batterie esauste e per l'olio usato generati dal "fai da te" del cittadino privato? Nel corso del **2014**, che quantitativo di batterie esauste e di olio usato è stato prodotto rispettivamente?

	Da "Fai da te" (lt o kg)	Da "Automezzi comunali" (lt o kg)
OLI USATI		
BATTERIE AL PIOMBO ESAUSTE		

F. EDUCAZIONE AMBIENTALE ED INFORMAZIONE

(Inoltare obbligatoriamente tutta la documentazione relativa **in formato elettronico** suddividendo gli allegati in sottocapitoli - F.1, F.2, F.3 e F.4, F.5)

F.1

Programmi / Progetti / Iniziative di Educazione Ambientale **rivolti alle scuole e ai giovani**, anno scolastico 2013-2014 (allegare documentazione a riguardo in formato elettronico utilizzando la scheda di sintesi **BF15_ED_AMB_1** e per ogni iniziativa elencata la scheda di dettaglio **BF15_ED_AMB_2**)

F.2

Campagne, Programmi, Convegni, Manifestazioni su tematiche ambientali **rivolti ai residenti, al personale, agli operatori turistici ed ai turisti**. In particolare indicare se **nel corso della stagione estiva è stata organizzata una manifestazione specifica su Bandiera Blu**.

(allegare documentazione a riguardo in formato elettronico utilizzando la scheda di sintesi **BF15_ED_AMB_1** e per ogni iniziativa elencata la scheda di dettaglio **BF15_ED_AMB_2**)

Per le sezioni F.1 e F.2 utilizzare le schede seguenti:

- Per la scheda di sintesi esplicativa generale **utilizzare** lo schema **BF15_ED_AMB_1**

SINTESI ESPLICATIVA INIZIATIVE DI EDUCAZIONE AMBIENTALE - Anno 2014											
N°	(A) PERIODO / DATA SVOLGIMENTO (ordine cronologico)	(B) TITOLO INIZIATIVA	(C) OBIETTIVO / MESSAGGIO	(D) TARGET (DESTINATARI)	(E) RUOLO AMMINISTRAZIONE COMUNALE		(F) DURATA INIZIATIVA		(G) METODO COINVOLGIMENTO		(H) DOCUMENTAZIONE ALLEGATA
					PATROCINIO MORALE (non economico)	PATROCINIO ECONOMICO e/o COPROGETTAZIONE	ATTIVITÀ SINGOLA	ATTIVITÀ PROGETTUALE opp ATTIVITÀ ANNUALE O A CARATTERE PERMANENTE	PASSIVO (1)	ATTIVO (2)	
					(1)	(2)	(1)	(2)	(1)	(2)	
1											
2											
3											

scaricabile dal sito www.bandierablu.org nella sezione materiali e allegati al questionario.

- Per ciascuna delle iniziative elencate nella suddetta sintesi (BF15_ED_AMB_1) predisporre anche la scheda descrittiva di dettaglio **BF15_ED_AMB_2** reperibile sul sito www.bandierablu.org nella sezione materiali e allegati al questionario.

SCHEDA DI DETTAGLIO INIZIATIVE DI EDUCAZIONE AMBIENTALE	
Anno 2014	
F.1 - F.2	
TITOLO INIZIATIVA	
AREA TEMATICA	
TIPO DI ATTIVITÀ (lezione, laboratorio, progetto, visita guidata, mostra, manifestazione, campagna di comunicazione, ecc.)	
DESTINATARI	
FINALITÀ / OBIETTIVI	
DESCRIZIONE ATTIVITÀ	
RISULTATI ATTESI	
STRUMENTI DI VERIFICA DEI RISULTATI	
MATERIALI PRODOTTI	

- Predisporre ed allegare, inoltre, una sintesi esplicativa di tutte le iniziative di educazione ambientale **in programma per l'estate 2015** utilizzando come formato la scheda **BF15_ED_AMB_1**.



F.3

Indicare se il Comune si avvale dei servizi e delle attività erogate da una struttura permanente per l'educazione Ambientale (per e.s. CEA, LEA, LABTER, Centri visita naturali protette ecc..)

SI NO

in caso di risposta affermativa allegare documentazione in formato elettronico

F.4 (obbligatorio solo per i Comuni già Bandiera Blu)

Inviare il **materiale divulgativo** predisposto per la diffusione dell'informazione relativa al programma Bandiera Blu (poster, brochure, ecc.), e la **documentazione fotografica, relativa agli obblighi informativi previsti dal programma Bandiera Blu tutto su supporto elettronico**. Nell'eventualità non venisse presentata tale documentazione obbligatoria non sarà possibile prendere in considerazione la candidatura:

- Fotografie dell'esposizione della Bandiera Blu 2014,
- Fotografie dell'esposizione del pannello informativo bandiera blu con sezione relativa anche allo stato delle acque di balneazione aggiornate,
- Fotografie del servizio di raccolta differenziata in spiaggia,
- Fotografie affissione delle disposizioni relative alla sicurezza in spiaggia,
- Allestimento di un Punto Blu

F.5

Indicare se vi sono scuole che hanno aderito ad Eco-schools a.s. 2013-2014

N. SCUOLE:

SI NO

In caso di risposta affermativa, indicare se è già stata ottenuta la Bandiera Verde nell' a.s. 2013-2014

N. SCUOLE:

SI NO

G. INIZIATIVE PER LA SOSTENIBILITA' AMBIENTALE

(Inoltare obbligatoriamente tutta la documentazione relativa **in formato elettronico** suddividendo gli allegati in sottocapitoli - G.1, G.2, G.3 e G.4)

G.1 Aree Naturali

• Sono presenti sul territorio comunale: Aree naturali sensibili, tratti di costa in cui è presente vegetazione di particolare valore naturalistico, duna sabbiosa ?

SI NO

• In caso di risposta affermativa è **obbligatorio** per ciascuna :

- Compilare la tabella **BF15_G_AN** scaricabile in formato elettronico dal sito www.bandierablu.org nella pagina materiali e "Allegati al questionario".
- Individuare un codice progressivo (Es: G.1.1, G.1.2, G.1.3,) da indicare su tutto il materiale identificativo.
- Allegare breve relazione descrittiva
- Allegare cartografia identificativa in opportuna scala, documentazione fotografica con cartellonistica (tutto su supporto elettronico)

Quante aree sensibili si possono complessivamente identificare ?.....

N. RO

G.2 Riqualificazione del territorio

G.2.1 Sono state effettuate iniziative per la riqualificazione del territorio e del decoro urbano volte al recupero e alla valorizzazione del patrimonio culturale e storico del territorio negli ultimi tre anni ?

SI NO

Se SI è obbligatorio compilare " in **formato elettronico** per tutte le iniziative la tabella riepilogativa seguente:

BF15_G_RT, reperibile sul sito www.bandierablu.org nella pagina "Allegati al questionario"

CODICE	Iniziativa	Delibera (oggetto, n.ro, data) (*)	Stato di attuazione 2014 (**)	Note
G.2.1.1				
G.2.1.2				
G.2.1.3				

(*) allegare delibere e numerare con stesso codice

(**) stato di attuazione: a) progettazione, b) in corso iter approvativi, c) in corso di realizzazione, d) realizzato, e) sperimentato, f) a regime, altro

G.2.2 Sono presenti Parchi- siti archeologici?

SI NO

Se SI è obbligatorio, allegare la documentazione relativa e compilare per tutti i siti la riga corrispondente nella tabella riepilogativa **BF15_G_PA** riportata anche sul sito www.bandierablu.org nella pagina "Allegati al questionario"



CODICE	Denominazione	Ubicazione	Iniziativa	Allegati (SI) (NO)	Note
G.2.2.1					
G.2.2.2					

N.B. La documentazione allegata per ciascun iniziativa/sito dovrà essere numerata e contraddistinta con il codice G2.2.1, G2.2.2, ecc

G.3 Iniziative per una migliore vivibilità del territorio relative alla fascia costiera e al centro urbano negli ultimi tre anni

Compilare la tabella seguente (la scheda **BF15_G_VT** è scaricabile anche dal sito www.bandierablu.org nella pagina "Allegati al questionario").

(riportare la tipologia e l'anno di attivazione):

CODICE	Iniziativa	Descrizione (*)	Delibera/ e (oggetto, prot., data)	Stato 2014 (a regime o non)	Allegati (SI/NO)	Note
G.3.1	Piste ciclabili					
G.3.2	ZTL giornaliera/stagionale/permanente					
G.3.3	Mitigazione Inquinamento acustico					
G.3.4	Aree verdi attrezzate (mq)					
G.3.5	Mobilità sostenibile (collegamenti a mare, bus elettrici, ecc)					
G.3.6	Parcheggi decentrati (n. posti auto)					
G.3.7	Processi partecipati					
G.3.8	Isole pedonali (kmq) ZTL (kmq)					
G.3.9	Turismo sostenibile					
G.3.10	Qualità dell'aria (es sistemi di monitoraggio)					
G.3.11	Altre iniziative					
G.3.12						

(*) Allegare obbligatoriamente documentazione a riguardo in **formato elettronico** (relazione, elaborati grafici, documentazione fotografica). C iascuna iniziativa dovrà essere numerata e contraddistinta con il codice G.3.1, G.3.2, ecc.

G.4 Risparmio energetico nel campo dell'illuminazione pubblica (IP)

Allo scopo di promuovere iniziative finalizzate al risparmio energetico nel settore dell'illuminazione pubblica (IP) attraverso l'impiego di tecnologie innovative, si prega di indicare nella tabella seguente (o nel medesimo allegato **BF15_G_EE** scaricabile dal sito www.bandierablu.org nella pagina "Allegati al questionario"),alcuni dati caratterizzanti l'impianto IP del Comune.

Tali dati saranno utilizzati per valutare l'efficienza energetica del Comune e prospettare l'avvio di un eventuale piano di miglioramento.

Descrizione	Valori
Numero di centri luminosi (c.l.) costituenti l'impianto (pali, bracci, sospensioni)	
Di cui con apparecchi equipaggiati con lampade a Vapori di Mercurio (VM) 80W	
Di cui con apparecchi equipaggiati con lampade VM 125W	
Di cui con apparecchi equipaggiati con lampade VM 250W	
Di cui con apparecchi equipaggiati con lampade VM 400W	
Di cui con apparecchi equipaggiati con lampade al Sodio Alta Pressione (SAP) 70W	
Di cui con apparecchi equipaggiati con lampade SAP 100W	
Di cui con apparecchi equipaggiati con lampade SAP 150W	
Di cui con apparecchi equipaggiati con lampade SAP 250W	
Di cui con apparecchi equipaggiati con lampade di altra tipologia (da specificare potenza e quantità)	
Sono installati regolatori di flusso luminoso?	
Se si, su quale percentuale dell'impianto sono applicati?	
Sono presenti c.l. con apparecchi a LED?	
Se si, quanti? (Specificare potenza e quantità)	

“Tabelle riservate ai Comuni che hanno effettuato nell’anno in esame interventi di risparmio energetico sull’impianto di illuminazione pubblica e/o nuove realizzazioni con criteri di risparmio energetico”.

Tabella B - Interventi sull’impianto esistente

Descrizione dell’intervento (sito, tipologie degli apparecchi rimossi ed installati, inserimento di riduttori/regolatori di potenza, etc.)	Potenza installata ante ammodernamento (Kw)	Potenza installata post ammodernamento (Kw) (inclusa eventuale regolazione di potenza)

Tabella C - Nuove realizzazioni.

Descrizione degli interventi (siti, tipologie impianti stradale/arredo urbano/ill. artistica, inserimento di riduttori/regolatori di potenza, etc.)	Apparecchi installati			Potenza totale (inclusa eventuale riduzione flusso) (Kw)
	Tipo	Q.tà	P (w)	
	SAP 70W			
	SAP 100W			
	SAP 150W			
	Led 39W			
	Led 59W			
	Led 84W			
	Led 98			
	Altro (specificare tipologia e potenza)			

Produzione di energia da fonti rinnovabili

Sono presenti impianti di produzione energetica da fonti rinnovabili presso le strutture comunali (scuole, palestre....ecc.)?

Se SI indicare:.....

SI NO

Fotovoltaico n° impianti.....kW.....

Mini Eolico n° impianti.....KW.....

SI NO

Sono stati emanati bandi comunali e/o campagne informative per agevolare lo sviluppo delle fonti rinnovabili nel vostro territorio?



Sono previste agevolazioni finanziarie verso la cittadinanza per installazioni di impianti fotovoltaici sulle proprie abitazioni? SI NO

Sono previste nel regolamento edilizio particolari prescrizioni in materia di efficienza energetica per le nuove abitazioni o per le ristrutturazioni? SI NO

Se SI quali.....

G. 5 Partecipazione a progetti comunitari, nazionali, regionali, su tutela ambientale e per la sostenibilità

Indicare per ogni progetto: titolo del progetto, localizzazione, normativa di riferimento, lo stato di attuazione (progettazione, in corso iter approvativi, in corso di realizzazione, realizzato, sperimentato, a regime), altro

Se il Comune ha partecipato negli ultimi cinque anni è **obbligatorio compilare e allegare in formato elettronico** per tutte le iniziative la tabella riepilogativa **BF15_G_PRG** riportata anche sul sito www.bandierablu.org nella pagina "Allegati al questionario":

CODICE	Titolo	Programma / norma di riferimento	Partner	Delibera (*)	Stato attuazione 2014	Finanziato (si/no)	Allegati (si/no)
G.5.1							

(*) La documentazione allegata per ciascun progetto (relazione, delibera, attestato, ecc) dovrà essere numerata e contraddistinta con il codice G.5.1, G.5.2, ecc

(**) stato di attuazione: a) progettazione, b) in corso iter approvativi, c) in corso di realizzazione, d) realizzato, e) sperimentato, f) a regime, altro (allegare documentazione)

H. CERTIFICAZIONE AMBIENTALE

a) Il Comune ha avviato le procedure per l'introduzione di un sistema di gestione ambientale e attuato un programma ambientale? SI NO

In caso di risposta affermativa, fornire il nominativo del responsabile del sistema di gestione ambientale e indicare gli elementi caratterizzanti del programma
.....

b) Il Comune è in possesso di certificazione ambientale secondo la norma ISO14001? SI NO
In caso di risposta affermativa, indicare il campo di applicazione della certificazione

c) Il Comune è in possesso di registrazione ai sensi del Regolamento CE 1221/09 EMAS? SI NO

d) Il Comune è in possesso della certificazione ambientale ISO/EMAS da più di tre anni? SI NO

e) Sono contemplati criteri di selezione ambientale di prodotti/servizi nei capitolati di appalto dell'Amministrazione Comunale (Acquisti Verdi)? SI NO

In caso di risposta affermativa al quesito a): **allegare obbligatoriamente una copia digitale della Politica ambientale e del programma ambientale.**

In caso di risposta affermativa ai quesiti b) o c): **allegare obbligatoriamente copia digitale / scansionata del documento di certificazione e/o di registrazione.**



J. TURISMO

Riportare nella prima riga della tabella sottostante, indicando la fonte (es. ISTAT), il numero dei residenti nel Comune (OPPURE nella sua località balneare, nella seconda riga).

Riportare anche, indicando la fonte (es. ISTAT), il numero delle notti trascorse dai clienti negli esercizi ricettivi come pure nelle seconde case e in locazione presso privati. Ovviamente per le due ultime voci, i dati saranno necessariamente solo indicativi.

Si ribadisce che nel caso il Comune sia staccato dalla località balneare ci si deve riferire esclusivamente ai dati della "località balneare".

Numero totale dei residenti (al 31.10.2014) nel Comune: di cui residenti (al 31.10.2014) nella frazione località balneare (nel caso in cui sia geograficamente separata dal Centro).	
Numero di presenze turistiche complessive nel mese di Luglio 2014 nel Comune o nella località balneare*: (ospiti che hanno soggiornato negli alberghi, B&B, agriturismo, campeggi, come pure in seconde case o appartamenti in locazione da privati).	
Numero di presenze turistiche complessive nel mese di Agosto 2014 nel Comune o nella località balneare*: (ospiti che hanno soggiornato negli alberghi, B&B, agriturismo, campeggi, come pure in seconde case o appartamenti in locazione da privati).	

* in mancanza di dati certi indicare una stima specificando su quali basi è stata fatta.

J.1 INFRASTRUTTURE (nelle località balneare)

	Numero	Di cui certificati (*)	tot Posti letto / capienza massima (solo stabilimenti balneari)
Hotel			
Albergo Diffuso			
Residence/villaggi turistici			
B&B			
Agriturismo			
Campeggi			
Seconde case			
Stabilimenti balneari			

	Si / No	Comunale	Privato	Gestione Mista	Capienza (n.)
Aree attrezzate Camper					
Approdi turistici					

J.2 CERTIFICAZIONE STRUTTURE RICETTIVE

J.2.1 (*) Indicare se ci sono strutture turistiche (alberghi, campeggi, stabilimenti balneari, ecc.) in possesso di certificazione ambientale e/o etichettatura ecologica.

SI NO

In caso di risposta affermativa indicarne il tipo (EMAS, ISO14001, GREEN KEY ECOLABEL). Allegare documentazione relativa **in formato elettronico**.

J.2.2 Documentare azioni dell'Amministrazione comunale per promuovere l'adozione di strumenti di certificazione ambientale presso strutture ricettive.

K. LO STABILIMENTO BALNEARE

con la collaborazione del: **FIBA - Federazione Italiana Imprese Balneari, Confesercenti**
SIB - Sindacato Italiano Balneari FIPE, Confcommercio

Anche quest'anno verrà assegnato un riconoscimento a **sei** stabilimenti balneari di località che riceveranno la Bandiera Blu 2015, selezionate in base a requisiti di gestione ambientale. Il Comune, se lo riterrà opportuno potrà candidare un massimo di tre strutture (gli stabilimenti che hanno ottenuto il premio l'anno scorso non possono essere candidati di nuovo). Per ognuna di esse deve essere compilata la scheda [BF15_Stabilimento_Balneare](#) (da scaricare dalla pagina "ALLEGATI AL QUESTIONARIO" sul sito www.bandierablue.org), arricchita di foto, di documentazione esplicativa ed eventuale indicazione del sito internet (**tutto su**



supporto elettronico).

RISPONDERE A QUESTA SEZIONE NON È ASSOLUTAMENTE OBBLIGATORIO, NÉ PORTERÀ PUNTEGGIO PER L'ASSEGNAZIONE DELLA BANDIERA BLU AL COMUNE.

L. PESCA PROFESSIONALE

In considerazione della sempre maggiore sensibilità dei pescatori professionali nei confronti della salvaguardia dell'ambiente marino e della felice esperienza degli anni passati, il Programma Bandiera Blu prevede uno specifico spazio dedicato al rapporto tra pesca ed ambiente. Questa sezione è realizzata in collaborazione con la Direzione Generale per la Pesca e l'Acquacoltura del Ministero delle Politiche Agricole Alimentari e Forestali.

Nel territorio comunale sono presenti un porto / Area demaniale destinata al ricovero e rimessaggio o un approdo riservati almeno in parte alla pesca professionale? **SI** **NO**

(in caso affermativo, completare le successive risposte)

Quanti pescherecci hanno la loro base operativa nel porto?

Se è possibile, suddividerli nelle categorie a fianco indicate:

piccola pesca

strascico

altro

Quante persone sono orientativamente imbarcate su unità da pesca?

Si è provveduto ad attrezzare in modo funzionale le banchine del porto per gli operatori del settore pesca?

SI **NO**

Vi sono unità autorizzate ad effettuare attività di pesca-turismo?

SI **NO**

Se si approssimativamente in quale numero?

Il porto peschereccio/area demaniale destinata al ricovero e rimessaggio risulta attualmente essere integrato nella città, vitale e di interesse anche per i turisti?

SI **NO**

Sono previsti interventi migliorativi in questo senso? Quali?

SI **NO**

.....
.....

Quali iniziative i pescatori e le associazioni di categoria hanno realizzato a favore di una maggiore sensibilizzazione sui temi ambientali?

.....
.....

Gli operatori del settore sono mai stati coinvolti o hanno collaborato con l'amministrazione comunale in dibattiti, incontri con i giovani, giornate ambientali?

SI **NO**

Rispondere, in caso affermativo, descrivendo brevemente le iniziative.

.....
.....

Il Comune sarebbe disposto ad organizzare in collaborazione con il Ministero un incontro con i pescatori?

.....

Uno stretto rapporto tra pescatori locali e ristoratori che operano sul territorio comunale, in area possibilmente prospiciente il porto, contribuisce decisamente ed utilmente alla riscoperta di valori tradizionali, forse dimenticati.

Precisare indicativamente il numero di trattorie e ristoranti, ubicati nell'area comunale, che acquistano direttamente dalla marineria locale il pesce necessario al fabbisogno.

.....



M. ADEMPIMENTI

Il Sindaco che ritenga opportuno candidare il proprio Comune all'assegnazione della Bandiera Blu è consapevole degli obblighi ai quali è necessariamente tenuto durante **TUTTA** la durata della stagione balneare Bandiera Blu:

1. In ogni spiaggia, che ha ottenuto il riconoscimento **deve sventolare la Bandiera Blu** (originale, **dell'anno in corso**);
2. Istituire uno o più **punti blu (centri di informazione sul programma Bandiera Blu)**, nei quali si possa reperire l'opportuna documentazione ed informazione sulla Bandiera Blu e sulle attività di educazione ambientale promosse dal Comune;
3. Allestire **Pannelli Informativi**, sul lungomare della località balneare in numero adeguato alla lunghezza dello stesso, (tutto il materiale per la realizzazione dei pannelli informativi sarà scaricabile dall'area privata riservata al comune vincitore Bandiera Blu. Verranno inviate all'indirizzo e-mail dei comuni vincitori le credenziali d'accesso con scadenza annuale)

I pannelli dovranno riportare:

- **mappa** della spiaggia ed i relativi punti di prelievo delle analisi delle acque di balneazione, indicazione dei servizi offerti utilizzando **pittogrammi FEE** (indicare anche il puntino in pianta con su scritto "tu sei qui");
 - **risultati** delle analisi delle acque di balneazione costantemente aggiornati per tutta la durata della stagione quindi almeno per cinque campionamenti (uno ogni 30 giorni);
 - informazioni relative al **programma** Bandiera Blu;
 - indicazione del periodo di **inizio e fine** della **stagione balneare**;
 - informazione sulle aree naturali presenti e sulle attività di **educazione ambientale** promosse durante la stagione estiva.
4. Effettuare la **raccolta differenziata** dei rifiuti sulle spiagge indicando sui secchi almeno in due lingue il tipo di rifiuto da conferire;
 5. Promuovere la diffusione di informazioni sul Programma Bandiera Blu in ogni stabilimento balneare mediante apposite **bacheche informative** dove affiggere:
 - **risultati** delle analisi delle acque di balneazione costantemente aggiornati;
 - informazioni relative al **programma** Bandiera Blu;
 - indicazione del periodo di **inizio e fine** della **stagione balneare bandiera blu** (ricordiamo che la stagione balneare Bandiera Blu non deve necessariamente corrispondere alla stagione balneare prevista dalla normativa regionale. Il 1 luglio è comunque il termine massimo per poter issare la bandiera blu e dare quindi inizio alla stagione balneare bandiera blu che dovrà avere una durata minima di almeno 2 mesi);
 - **Regolamento per una buona condotta ambientale** sulla spiaggia (orario assistenti bagnanti);
 6. Obbligo di **comunicazione immediata dei divieti di balneazione** permanenti e temporanei presso i nostri uffici;
 7. Partecipare agli **Incontri Tecnici** per la Bandiera Blu organizzati da FEE Italia.

Una Giuria nazionale ed una internazionale procederanno a verificare l'avvenuto adempimento di quanto sopra.

L'inosservanza di quanto stabilito o la temporanea mancanza dei requisiti previsti per l'assegnazione della bandiera Blu comportano l'immediata sospensione del riconoscimento assegnato con l'obbligo da parte del Comune di ammainare la Bandiera Blu, sino al momento nel quale gli stessi siano stati ripristinati.

Il presente questionario **va sottoscritto esclusivamente dal Sindaco**. I questionari incompleti, privi di firma o non accompagnati dai documenti richiesti, non potranno essere presi in considerazione.

Si ringrazia sentitamente per la preziosa collaborazione.

FEE Italia



Il sottoscritto certifica la veridicità dei dati sopra indicati. Si impegna, in caso di ottenimento della Bandiera Blu a mettere in atto quanto previsto al punto M del presente questionario. Si impegna, altresì a segnalare alla FEE Italia tutte quelle variazioni che potrebbero portare all'annullamento del riconoscimento assegnato e a rimuovere la Bandiera Blu nel caso di "non-conformità" gravi nel corso della stagione balneare, dandone immediata notifica alla FEE Italia.

Conferma di aver allegato i seguenti documenti:

- planimetria del territorio comunale con le indicazioni richieste emergenza (in **formato elettronico**);
- sintesi del piano di emergenza (in **formato elettronico**) se non inviato nella stagione precedente e non modificato;
- I risultati certificati delle analisi eseguite negli **ultimi 4 anni in forma riepilogativa ARPA** (in **cartaceo**) **su tutti i punti di campionamento del comune candidato** sia che abbia candidato tutto il territorio o solo alcune spiagge (**SOLO per i comuni bandiera blu 2014 sarà possibile inviare in cartaceo unicamente le analisi certificate ARPA dell'anno 2014**);
- Il file **BF15_calcolo_95th_percentile in formato excel**, compilato per ogni punto di campionamento delle spiagge candidate riportando tutti i prelievi effettuati nell'arco degli ultimi quattro anni.;
- scheda dell'impianto di depurazione con allegata copia di autorizzazione allo scarico e certificati analisi microbiologiche e chimiche delle acque in uscita (in formato **cartaceo**);
- copia MUD rifiuti, relativamente al proprio Comune (in formato **cartaceo**) e scheda **BF15_Raccolta_differenziata** in formato **excel**;
- documentazione relativa alle iniziative di educazione ambientale sez F. (su supporto **elettronico**);
- documentazione relativa alle aree naturali sensibili presenti nel territorio comunale e alle iniziative di sostenibilità ambientale sez. G (su supporto **elettronico**);
- elenco spiagge candidate, con indicazione degli stabilimenti balneari presenti in ognuna di esse e compilazione in formato **elettronico** della tabella descrittiva **BF15_database_spiaggia** per ogni spiaggia candidata;
- Piano di utilizzo dell'arenile (PUA) su supporto **elettronico**.

In fede, il Sindaco

..... (firma leggibile)



Eco-Schools

58 Paesi partecipanti

44.500 Eco-Schools

15 milioni di studenti

1 milione di insegnanti

7.000 Amministrazioni locali

Il programma di educazione ambientale più realizzato al mondo

Dichiarato al Summit mondiale sullo sviluppo sostenibile di Johannesburg come il miglior strumento di educazione ambientale

www.eco-schools.it



Foundation for Environmental Education - Italia

FEE Italia

via **Tronto 20** - 00198 Roma

Tel. **06.8417752 - 06.8540901** - e.mail: **info@feeitalia.org** pec: **feeitalia@pec.it**

<http://www.feeitalia.org>

www.bandierablu.org